



IL PERCORSO CON I MEZZI PUBBLICI

THE ROUTE USING PUBLIC TRANSPORTATION *

Castel Sant'Angelo - Lungotevere Castello, 50

 450 m

San Giovanni Battista de' Fiorentini - Piazza dell'Oro

 450 m

Santa Maria in Vallicella e Palazzo dell'Oratorio - Piazza della Chiesa Nuova

 350 m

San Girolamo della Carità - Via di Monserrato

 450 m


Santissima Trinità dei Pellegrini ai Catinari - Via dei Pettinari, 36a

 400 m

Palazzo Massimo alle Colonne - Corso Vittorio Emanuele II, 141

 550 m


Palazzo Altemps - Via di S. Apollinare, 46

 20 m

Sant'Apollinare - Piazza di S. Apollinare, 49

 450 m


Sant'Eustachio - Via di Sant'Eustachio, 19

 100 m

Piazza della Rotonda - Piazza della Rotonda

 350 m

Sant'Ignazio di Loyola - Piazza Sant'Ignazio

 100 m

Collegio Romano - Via del Collegio Romano, 27

 200 m

Santa Marta - Piazza del Collegio Romano, 5


 250 m

Santissimo nome di Gesù all'Argentina - Piazza del Gesù

Santissimo nome di Gesù all'Argentina - *Piazza del Gesù*

 400 m


Santa Caterina dei Funari - *Via dei Funari*

 300 m

 ARA COELI/PIAZZA VENEZIA

64 (3 fermate/stops)

 NAZIONALE/PALAZZO ESPOSIZIONI

 400 m

Sant'Andrea al Quirinale - *Via del Quirinale, 30*

* Di domenica e nei giorni festivi il percorso di alcune linee potrebbe subire delle variazioni
On Sundays and holidays schedules may vary.