





IL PERCORSO CON I MEZZI PUBBLICI

THE ROUTE USING PUBLIC TRANSPORTATION *

Pantheon - *Piazza della Rotonda*

 600 m

Crypta Balbi - *Via delle Botteghe Oscure, 31*

 500 m


San Bartolomeo all'Isola - *Piazza di S. Bartolomeo all'Isola, 22*

 450 m


Tempio di (Temple of) Portuno - *Via di Ponte Rotto*

 150 m


Tempio di (Temple of) Ercole - *Piazza della Bocca della Verità*

 10 m


Santa Maria in Cosmedin - *Piazza della Bocca della Verità*

 300 m

San Nicola in Carcere - *Via del Teatro Marcello, 46*

 550 m

Santa Maria in Aracoeli - *Scala dell'Arce Capitolina, 14*

 400 m


Tempio di (Temple of) Antonino Pio e Faustina - *Via in Miranda, 10*

 150 m

 FORI IMPERIALI

51 (3 fermate/stops)

 LABICANA

 100 m

San Clemente - *Via Labicana, 95*

* Di domenica e nei giorni festivi il percorso di alcune linee potrebbe subire delle variazioni
On Sundays and holidays schedules may vary.