




LE MURA DI ROMA. PROSPETTIVE SULLA CITTA ETERNA

THE WALLS OF ROME. PROSPECTS OF THE ETERNAL CITY

IL PERCORSO CON I MEZZI PUBBLICI

THE ROUTE USING PUBLIC TRANSPORTATION *


Porta del Popolo - *Piazza del Popolo*

 400 m


 P.LE FLAMINIO

490 (3 fermate/stops)

 S. PAOLO DEL BRASILE

 150 m

Porta Pinciana - *Piazzale Brasile*

 800 m

Porta Salaria - *Piazza Fiume*

 400 m

Porta Nomentana - *Viale del Policlinico, 2*

 450 m


 S. M. BATTAGLIA

492 (3 fermate/stops)

 RAMNI

 450 m


Porta San Lorenzo - *Piazza di Porta San Lorenzo*

 250 m

 S.BIBIANA

GIARDINETTI (1 fermata/stop)

 PORTA MAGGIORE

 300 m

Porta Maggiore - *Piazzale Labicano*


Porta Maggiore - *Piazzale Labicano*

 150 m

 P.ZA DI PORTA MAGGIORE

3 (2 fermate/stops)

 PORTA S. GIOVANNI/CARLO FELICE

 200 m


Porta Asinaria - *Piazzale Appio*

 50 m

 P.LE APPIO

81 (3 fermate/stops)


 NAVICELLA/PORTA METRONIA

 200 m

Porta Metronia - *Piazza di Porta Metronia*

 850 m

Porta Latina - *Via di Porta Latina, 17*

 550 m


Porta San Sebastiano - *Via di Porta San Sebastiano, 18*

 1150 m


 MARCO POLO/RONCINOTTO

30 (3 fermate/stops)

 CAVE ARDEATINE

 100 m


Porta San Paolo - *Piazzale Ostiense*

 50 m

 PIRAMIDE

3B (5 fermate/stops)

 PORTA PORTESE

 150 m

Porta Portese - *Via di Porta Portese*


Porta Portese - *Via di Porta Portese*

 150 m


 PORTA PORTESE

44 (6 fermate)

 CARINI/BONNET

 400 m

Porta San Pancrazio - *Largo di Porta San Pancrazio*

 750 m

Porta Settimiana - *Via di Porta Settimiana*

* Di domenica e nei giorni festivi il percorso di alcune linee potrebbe subire delle variazioni
On Sundays and holidays schedules may vary.